

*République Française*  
*Département des Pyrénées-Orientales*  
*Commune de Ur*

**Arrêté Municipal**  
**N°09/2026**  
**Du 30 Mars 2026**

**Portant restriction temporaire de circulation Avenue Emmanuel  
BROUSSE**  
**« En agglomération »**

**Vu** le Code général des collectivités territoriales, et notamment les articles L. 2213-1 à L. 2213-6 ;

**Vu** le Code de la route, et notamment les articles R. 411-8, R. 411-25 et R. 413-1 ;

**Vu** l'Instruction interministérielle sur la signalisation routière, quatrième partie et huitième partie ;

**Vu** la demande de Monsieur Ramon BOSCH, demeurant 10 rue Joseph Llanas, 66760 UR ;

**Considérant** qu'il est nécessaire, pour assurer la sécurité des usagers, de réglementer la circulation des véhicules avenue Emmanuel Brousse - RD 618, sur le territoire de la commune d'UR, en agglomération, afin de permettre la pose d'un échafaudage en vue de travaux de peinture des façades et de réfection de la toiture.

## **ARRÊTE**

**Article 1** : Du vendredi 17 avril 2025 au jeudi 30 avril 2026 inclus sur l'avenue Avenue Emmanuel Brousse - RD 618, entre l'habitation située au 10 rue Joseph Llanas et le 14 avenue Emmanuel Brousse, dans les deux sens de circulation et pour tous les véhicules.

**Article 2** : Avenue Emmanuel Brousse - RD 618, entre l'habitation située au 10 rue Joseph Llanas et le 14 avenue Emmanuel Brousse, dans les deux sens de circulation et pour tous les véhicules :

- La circulation sera alternée par feux tricolores (fiche CF 24) devra être mis en place depuis le début du chantier, dans le sens croissant, jusqu'au panneau C18 situé au-dessus de la boulangerie, durant toute la durée du chantier, week-end inclus. Une attention particulière sera portée au temps d'attente afin d'éviter les accumulations de véhicules de part et d'autre des feux tricolores ;
- Stationnement interdit ;

.../...

- Vitesse limitée à 30 km/h.

**Article 3** : La signalisation réglementaire conforme aux dispositions de l'Instruction Interministérielle sur la signalisation routière (quatrième partie, huitième partie) sera mise en place, entretenue, et enlevée par l'entreprise :

DS CONSTRUCTION  
CARRER DEL MOLI  
66800 ERR

Représentée par Monsieur DAVID DA SILVA 04 68 30 57 17-06 43 76 11 82



**Article 4** : Les dispositions définies par le présent arrêté prendront effet le jour de la mise en place de la signalisation prévue à l'article 3 ci-dessus. Ces dispositions annulent et remplacent toutes les dispositions contraires antérieures.

**Article 5** : Le présent arrêté sera publié sur le site internet de la Commune :  
[www.ville-ur.fr](http://www.ville-ur.fr).

**Article 6** : Madame la Secrétaire Général de la Commune est chargée de l'exécution du présent arrêté qui sera publié et affiché conformément à la réglementation en vigueur, et dont ampliation sera adressée à :


- M. le Commandant la Communauté de Brigades de Bourg-Madame ;
- M. le Responsable du Conseil départemental de Saillagouse ;
- M. le responsable des transports Occitanie.
- M. le Directeur du S.D.I.S. du département des Pyrénées-Orientales ;
- M. le Commandant le Groupement de Gendarmerie des Pyrénées-Orientales ;
- M. le Directeur de l'entreprise DS CONSTRUCTION.

Ainsi fait et arrêté les jours, mois et an que dessus.

ARRETE RENDU EXECUTOIRE	
	 Liberté • Égalité • Fraternité RÉPUBLIQUE FRANÇAISE
Transmise à la Préfecture le : Date de Réception Préfecture : AR Préfecture N°	
Publiée et/ou notification le : Document certifié conforme Le Maire, <i>Le Maire certifie sous sa responsabilité le caractère exécutoire de la présente délibération, et rappelle conformément aux dispositions de l'article R421-1 du Code de Justice Administrative, qu'elle peut être contestée devant le tribunal administratif de MONTPELLIER, dans un délai de deux mois à compter de l'accomplissement des formalités de publicité. Le Tribunal Administratif peut être saisi par l'application informatique « Télérecours citoyen » accessible par le site internet : <a href="http://www.telerecours.fr">www.telerecours.fr</a>.</i>	

Le Maire,

Stéphane ROS



Arrêté n°09/2026 du 30 mars 2026 à 13h30

## Demande d'arrêté de police de la circulation

Code de la route L411-1 à L411-7  
Code général des collectivités territoriales L2213-1 à L2213-6.1

### Gestionnaires des réseaux routiers

#### Le demandeur

Particulier  Service public  Maître d'œuvre ou conducteur d'opération  Entreprise

Nom : **Bosch** Prénom : **Ramon**  
Dénomination : ..... Représenté par : .....  
Adresse Numéro : **10** Extension : ..... Nom de la voie : **rue Joseph Llanas**  
Code postal **66760** Localité : **Ur** Pays : **France**  
Téléphone **+34 647 621 008** Indiquez l'indicatif pour le pays étranger : **+34**  
Courriel : **rboschtorres** @ **gmail.com**

#### Si le bénéficiaire est différent du demandeur

Nom : ..... Prénom : .....  
Adresse Numéro : ..... Extension : ..... Nom de la voie : .....  
Code postal ..... Localité : ..... Pays : .....  
Téléphone ..... Indiquez l'indicatif pour le pays étranger : .....  
Courriel : ..... @ .....

#### Localisation du site concerné par la demande

Voie concernée : Autoroute n° ..... Route nationale n° ..... Route départementale n° **618** Voie communale n° .....  
Hors agglomération  En agglomération   
42.462400, 1.937299 42.462417, 1.937356  
Point de Repère (PR) routier d'origine d'application : ..... + .....  Point de Repère (PR) routier de fin d'application : ..... + .....   
Adresse Numéro : **1** Extension : ..... Nom de la voie : **Av. Emmanuel Brousse**  
Code postal **66760** Localité : **Ur**

#### Nature et date des travaux

Permission de voirie antérieure : Oui  Non  Si oui indiquer la référence : .....  
Description des travaux : **Pose d'achaffaudage pour peinture de façade et réparation des toits**  
Date prévue de début des travaux : ..... Durée des travaux (en jours calendaires) : .....

#### Réglementation souhaitée

Durée de la réglementation (en jours calendaires) : **15** Date de début de réglementation **17** **04** **2026**  
Restriction sur section courante  Restriction sur bretelles   
Sens de circulation concerné : Deux sens de circulation  Sens des Points de Repères (PR) croissants   
Sens des Points de Repères (PR) décroissants  Fermeture à la circulation   
Basculement de circulation sur chaussée opposée   
Circulation alternée : Par feux tricolores  Manuellement   
Restriction de chaussée :  
Neutralisation de la bande d'arrêt d'urgence (BAU)  Empiètement sur chaussée  largeur de voie maintenue .....  
Suppression de voie  nombre de voie(s) supprimée(s) .....  
Larger actuel -70 mm. L'étroitement de la voie est inférieur à l'étroitement actuel à l'adresse 9 Av. Emmanuel Brousse

Interdiction de :

Circuler

Véhicules légers   
poids lourds

Stationner

véhicules légers   
poids lourds

Dépasser

véhicules légers   
poids lourds

Vitesse limitée à : 30 km/h (limitation pour voie urbaine)

Itinéraire de déviation (à préciser par sens) :

Pas de déviation nécessaire. Même route en petit étroitement

Autres prescriptions :

Travaux pendant les vacances scolaires pour éviter affecter le bus

La pose, le maintien ou le retrait de la signalisation spécifique au chantier sont effectués par :

Le demandeur  Une entreprise spécialité   
Nom : ..... Prénom : .....  
Dénomination : DS Construction Représenté par : David da Silva  
Adresse Numéro : 3 Extension : ..... Nom de la voie : Carrer del Molí  
Code postal 66800 Localité : Err Pays : France  
Téléphone 04 68 30 57 17 06 43 76 11 82 Indiquez l'indicatif pour le pays étranger : .....  
Courriel : d.s.construction @ orange.fr

Pièces jointes à la demande

Afin de faciliter la compréhension et l'instruction du dossier, la demande d'arrêté est accompagnée d'un dossier comprenant :

Une notice détaillée avec notamment l'évaluation de la gêne occasionnée au usagers   
Plan de situation 1/10 ou 1/20 000<sup>ème</sup>  Plan des travaux 1/200 ou 1/ 500<sup>ème</sup>  Schéma de signalisation   
Itinéraire de déviation 1/2 000 ou 1/5 000<sup>ème</sup>

J'atteste de l'exactitude des informations fournies

Fait à : Ur 22 03 2026  
Le : .....

Nom : Bosch Prénom : Ramon Qualité : Promoteur des travaux

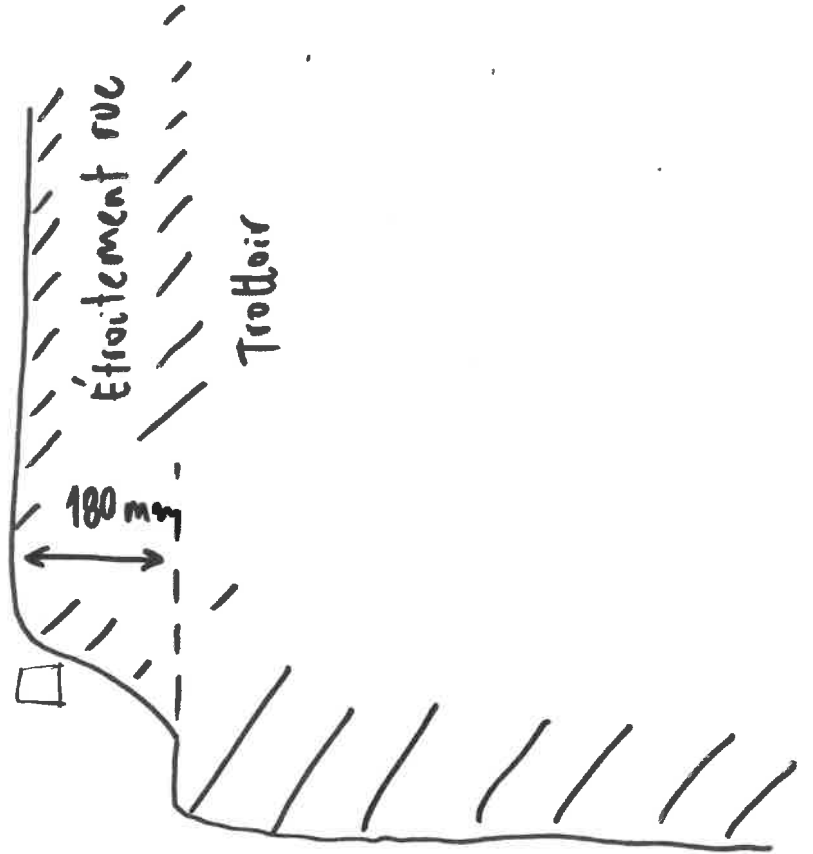
Ramon  
Bosch-  
Torres

Digitally signed  
by Ramon  
Bosch-Torres  
Date: 2026.03.22  
17:26:07 +01'00'

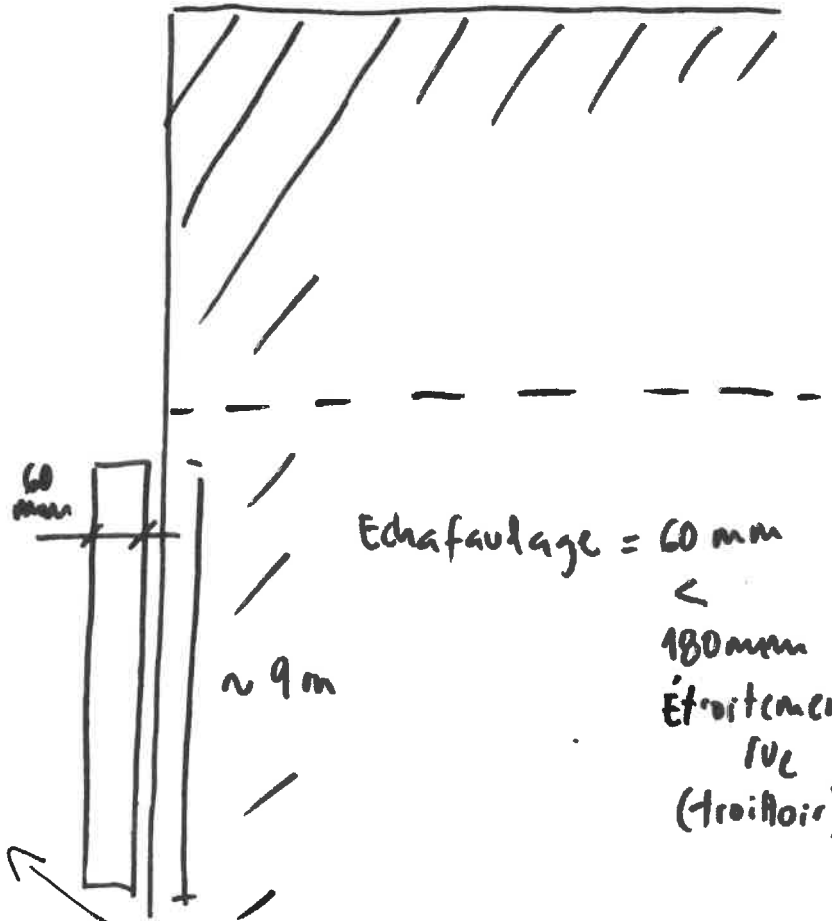
15/03/2024



Av. Emmanuel Brousse



Rue Michel Aris



Monté pendant 15 jours

 <p>Liberté • Égalité • Fraternité RÉPUBLIQUE FRANÇAISE Ministère chargé des transports</p>	<b>Demande de permission ou d'autorisation de voirie, de permis de stationnement, ou d'autorisation d'entreprendre des travaux</b> Code de la voirie routière L113-2 ; L115-1 à L116-8 ; L123-8 ; L131-1 à L131-7 ; L141-10 et L141-11 Code général des collectivités territoriales L2213-6 ; L2215-4 et L2215-5 <b>Carénaires des réseaux routiers</b>	 N°14023*01
--	--	---

**Le demandeur**    Particulier     service public     maître d'oeuvre ou conducteur d'opération     entreprise

Nom : **Bosch**    Prénom : **Ramon**  
 Dénomination : \_\_\_\_\_ Représenté par : \_\_\_\_\_  
 Adresse Numéro : **10**    Extension : \_\_\_\_\_    Nom de la voie : **rue Joseph Llanas**  
 Code postal **66760**    Localité : **Ur**    Pays : **France**  
 Téléphone : **+34 647 621 008**    Indiquez l'indicatif pour le pays étranger : **+34**  
 Courriel : **rboschtorres@gmail.com**

Si le bénéficiaire est différent du demandeur  
 Nom : \_\_\_\_\_ Prénom : \_\_\_\_\_  
 Adresse Numéro : \_\_\_\_\_ Extension : \_\_\_\_\_ Nom de la voie : \_\_\_\_\_  
 Code postal \_\_\_\_\_ Localité : \_\_\_\_\_ Pays : \_\_\_\_\_  
 Téléphone \_\_\_\_\_ Indiquez l'indicatif pour le pays étranger : \_\_\_\_\_  
 Courriel : \_\_\_\_\_ @ \_\_\_\_\_

**Localisation du site concerné par la demande**

Voie concernée : Autoroute n° \_\_\_\_\_ Route nationale n° \_\_\_\_\_ Route départementale n° **618**    Voie communale n° \_\_\_\_\_  
 Hors agglomération     En agglomération     **42.462417, 1.937356**  
 Point de Repère (PR) routier d'origine d'application : **42.462417, 1.937299**    Point de Repère (PR) routier de fin d'application : \_\_\_\_\_  
 Adresse Numéro : **1**    Extension : \_\_\_\_\_    Nom de la voie : **Av. Emmanuel Brousse**  
 Code postal **66760**    Localité : **Ur**    **DP 066 218 25 00014**  
 Document d'urbanisme antérieur (déclaration de travaux ou permis de construire) : \_\_\_\_\_  
 Référence cadastrale : Section(s) : **A**    Parcelle(s) : **544**    Lieu-dit : \_\_\_\_\_

**Nature et date des travaux**

Pose de compteur / branchement aux réseaux  <sup>(1)</sup>

	Pose de clôtures	Pose de portail (portillon)	Plantations
À l'alignement	oui <input type="checkbox"/> non <input type="checkbox"/>	oui <input type="checkbox"/> non <input type="checkbox"/>	oui <input type="checkbox"/> non <input type="checkbox"/>
En retrait de l'alignement	_____ mètres	_____ mètres	_____ mètres

Dépôt ou Stationnement  <sup>(2)</sup>    Saillie ou Surplomb  <sup>(2)</sup>    Aménagement d'accès  <sup>(2)</sup>    Ouvrages divers  <sup>(2)</sup>

Station service     Renouvellement     Création

Autres  **Pose d'achaffaudage pour peinture de façade et réparation des toits**  
 Date prévue de début d'application **17/04/2026**    Durée d'application (en jours calendaires) : **15**

Nota : Pour connaître la délimitation du domaine public routier au droit d'une propriété riveraine, il faut déposer, auprès du gestionnaire de la route concernée et selon les modalités qu'il aura fixées, en complément, une demande d'alignement individuel.

<sup>(1)</sup> Compléter le cadre ouvrages divers    <sup>(2)</sup> compléter le cadre correspondant

La loi n° 78-17 du 6 janvier 1978 modifiée relative à l'informatique, aux fichiers et aux libertés, garantit un droit d'accès et de rectification des données après des opérations destinaires du formulaire.

**Dépôt ou stationnement <sup>(1)</sup>**

Demande initiale  Prolongation  référence du permis de stationnement : \_\_\_\_\_  
 Nature du dépôt ou stationnement : Matériaux     Benne     Grue     Etalage   
 Echafaudage     Mobilier urbain     Terrasses de café     Vente le long de la voie ou sur aire de service   
 Autres (à préciser)  : \_\_\_\_\_

**Saillie ou surplomb <sup>(1)</sup>**

Largeur : de la voie **0,7** mètres    de la saillie \_\_\_\_\_ mètres  
 des trottoirs **0,7** mètres    Hauteur sous saillie \_\_\_\_\_ mètres

**Aménagement d'accès <sup>(1)</sup>**

Avec franchissement de fossé  : Diamètre du tuyau \_\_\_\_\_ millimètre    Longueur \_\_\_\_\_ mètres  
 Distance par rapport à l'axe de la chaussée \_\_\_\_\_ mètres    Nature du tuyau : \_\_\_\_\_  
 Sans franchissement de fossé  Largeur de l'aménagement \_\_\_\_\_ mètres

**Ouvrages divers <sup>(1)</sup>**

Travaux sur ouvrages existants     Installation nouvelle

Réseaux aériens ou souterrains ou branchement :  
 Eau potable     Eaux pluviales     GDF     Opérateurs réseaux   
 Eaux usées     EDF     Autres (à préciser)  : \_\_\_\_\_

Sous voirie    Sous accotement ou trottoirs

Tranchée longitudinale \_\_\_\_\_ mètres    \_\_\_\_\_ mètres  
 Tranchée transversale \_\_\_\_\_ mètres    \_\_\_\_\_ mètres  
 Fonçage \_\_\_\_\_ mètres    \_\_\_\_\_ mètres

Aménagement de surface ou équipements : \_\_\_\_\_

**Le demandeur** Particulier  service public  maître d'oeuvre ou conducteur d'opération  entreprise

Nom : Bosch Prénom : Ramon  
 Dénomination : \_\_\_\_\_ Représenté par : \_\_\_\_\_  
 Adresse Numéro : 10 Extension : \_\_\_\_\_ Nom de la voie : rue Joseph Llanas  
 Code postal 66760 Localité : Ur Pays : France  
 Téléphone +34 647 621 008 Indiquez l'indicatif pour le pays étranger : +34  
 Courriel : rboschtorres@gmail.com

Si le bénéficiaire est différent du demandeur

Nom : \_\_\_\_\_ Prénom : \_\_\_\_\_  
 Adresse Numéro : \_\_\_\_\_ Extension : \_\_\_\_\_ Nom de la voie : \_\_\_\_\_  
 Code postal \_\_\_\_\_ Localité : \_\_\_\_\_ Pays : \_\_\_\_\_  
 Téléphone \_\_\_\_\_ Indiquez l'indicatif pour le pays étranger : \_\_\_\_\_  
 Courriel : \_\_\_\_\_@\_\_\_\_\_

**Localisation du site concerné par la demande**

Voie concernée : Autoroute n° \_\_\_\_\_ Route nationale n° \_\_\_\_\_ Route départementale n° 618 Voie communale n° \_\_\_\_\_  
 Hors agglomération  En agglomération  42.462417, 1.937356  
 Point de Repère (PR) routier d'origine d'application : 42.462400, 1.937299 Point de Repère (PR) routier de fin d'application : \_\_\_\_\_ + \_\_\_\_\_  
 Adresse Numéro : 1 Extension : \_\_\_\_\_ Nom de la voie : Av. Emmanuel Brousse  
 Code postal 66760 Localité : Ur DP 066 218 25 00014  
 Document d'urbanisme antérieur (déclaration de travaux ou permis de construire) : \_\_\_\_\_  
 Référence cadastrale : Section(s) : A Parcelle(s) : 544 Lieu-dit : \_\_\_\_\_

**Nature et date des travaux**

Pose de compteur / branchement aux réseaux  <sup>(1)</sup>

	Pose de clôtures	Pose de portail (portillon)	Plantations
À l'alignement	oui <input type="checkbox"/> non <input type="checkbox"/>	oui <input type="checkbox"/> non <input type="checkbox"/>	oui <input type="checkbox"/> non <input type="checkbox"/>
En retrait de l'alignement	_____ mètres	_____ mètres	_____ mètres

Dépôt ou Stationnement  <sup>(2)</sup> Saillie ou Surplomb  <sup>(2)</sup> Aménagement d'accès  <sup>(2)</sup> Ouvrages divers  <sup>(4)</sup>

Station service  Renouvellement  Création

Autres  Pose d'achaffaudage pour peinture de façade et réparation des toits

Date prévue de début d'application 17 04 2026 Durée d'application (en jours calendaires) : 15

Nota : Pour connaître la délimitation du domaine public routier au droit d'une propriété riveraine, il faut déposer, auprès du gestionnaire de la route concernée et selon les modalités qu'il aura fixées, en complément, une demande d'alignement individuel.

<sup>(1)</sup> Compléter le cadre ouvrages divers <sup>(2)</sup> compléter le cadre correspondant

**Dépôt ou stationnement <sup>(2)</sup>**

Demande initiale  Prolongation  référence du permis de stationnement : \_\_\_\_\_



## Demande de permission ou d'autorisation de voirie, de permis de stationnement, ou d'autorisation d'entreprendre des travaux

Code de la voirie routière L113-2 ; L115-1 à L116-8 ; L123-8 ; L131-1 à L131-7 ; L141-10 et L141-11  
Code général des collectivités territoriales L2213-6 ; L2215-4 et L2215-5

Gestionnaires des réseaux routiers

cerfa  
N°14023\*01

### Le demandeur

Particulier  service public  maître d'oeuvre ou conducteur d'opération  entreprise

Nom : **Bosch** Prénom : **Ramon**  
Dénomination : \_\_\_\_\_ Représenté par : \_\_\_\_\_  
Adresse Numéro : **10** Extension : \_\_\_\_\_ Nom de la voie : **rue Joseph Llanas**  
Code postal **66760** Localité : **Ur** Pays : **France**  
Téléphone **+34 647 621 008** Indiquez l'indicatif pour le pays étranger : **+34**  
Courriel : **rboschtorres@gmail.com**

### Si le bénéficiaire est différent du demandeur

Nom : \_\_\_\_\_ Prénom : \_\_\_\_\_  
Adresse Numéro : \_\_\_\_\_ Extension : \_\_\_\_\_ Nom de la voie : \_\_\_\_\_  
Code postal \_\_\_\_\_ Localité : \_\_\_\_\_ Pays : \_\_\_\_\_  
Téléphone \_\_\_\_\_ Indiquez l'indicatif pour le pays étranger : \_\_\_\_\_  
Courriel : \_\_\_\_\_@\_\_\_\_\_

### Localisation du site concerné par la demande

Voie concernée : Autoroute n° \_\_\_\_\_ Route nationale n° \_\_\_\_\_ Route départementale n° **618** Voie communale n° \_\_\_\_\_  
Hors agglomération  En agglomération   
Point de Repère (PR) routier d'origine d'application : **42.462400, 1.937299** Point de Repère (PR) routier de fin d'application : \_\_\_\_\_ + \_\_\_\_\_  
Adresse Numéro : **1** Extension : \_\_\_\_\_ Nom de la voie : **Av. Emmanuel Brousse**  
Code postal **66760** Localité : **Ur** DP **066 218 25 00014**  
Document d'urbanisme antérieur (déclaration de travaux ou permis de construire) : \_\_\_\_\_  
Référence cadastrale : Section(s) : **A** Parcelle(s) : **544** Lieu-dit : \_\_\_\_\_

### Nature et date des travaux

Pose de compteur / branchement aux réseaux  <sup>(2)</sup>

	Pose de clôtures	Pose de portail (portillon)	Plantations
À l'alignement	oui <input type="checkbox"/> non <input type="checkbox"/>	oui <input type="checkbox"/> non <input type="checkbox"/>	oui <input type="checkbox"/> non <input type="checkbox"/>
En retrait de l'alignement	_____ mètres	_____ mètres	_____ mètres

Dépôt ou Stationnement  <sup>(2)</sup> Saillie ou Surplomb  <sup>(2)</sup> Aménagement d'accès  <sup>(2)</sup> Ouvrages divers  <sup>(1)</sup>

Station service  Renouvellement  Création

Autres  **Pose d'achaffaudage pour peinture de façade et réparation des toits**

Date prévue de début d'application **17 04 2026** Durée d'application (en jours calendaires) : **15**

Nota : Pour connaître la délimitation du domaine public routier au droit d'une propriété riveraine, il faut déposer, auprès du gestionnaire de la route concernée et selon les modalités qu'il aura fixées, en complément, une demande d'alignement individuel.

<sup>(1)</sup> Compléter le cadre ouvrages divers <sup>(2)</sup> compléter le cadre correspondant